



COMMUNE DE LÉE  
PLAN DE PREVENTION  
DU RISQUE INONDATION

CARTE REGLEMENTAIRE  
Echelle : 1/5000

DOCUMENT APPROUVE PAR  
ARRÊTE PREFECTORAL LE:  
29/03/2022

Direction  
Départementale  
des Territoires  
et de la Mer des  
Pyrénées Atlantiques


Service  
Aménagement,  
Urbanisme  
et Risques


Cité administrative  
Boulevard Tourasse  
CS 57577  
64032 Pau Cedex

LÉGENDE

Éléments réglementaires


 Zone verte

 Zone rouge

 Cotes de référence en mètre NGF (Q100+0.30)

Éléments de repérage

 Lit mineur du cours d'eau

 Limite de la communale

source DDTM 64  
COPYRIGHT IGN BD-CARTO, BD PARCELLAIRE 2017  
réalisation : SAUR, Prévention des Risques Naturels et Technologiques, A.R.A.M.E., 03/10/2019

