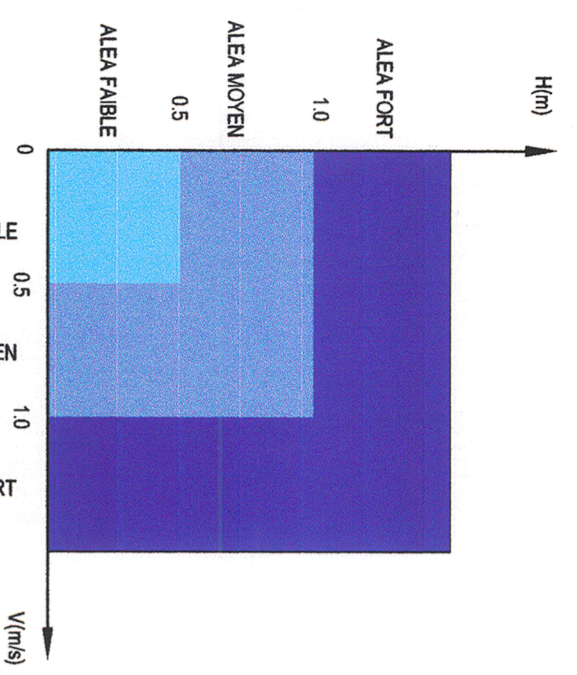
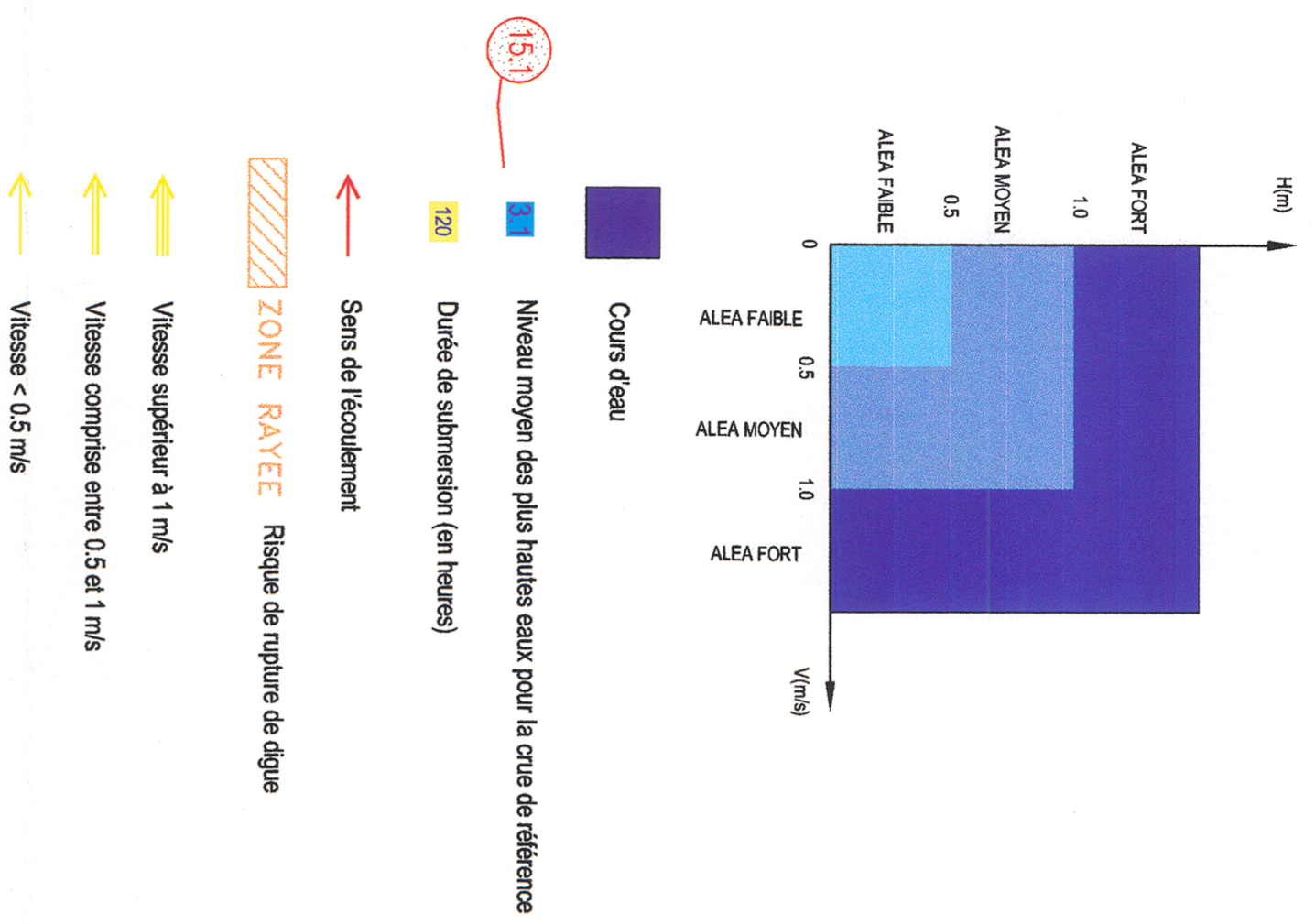


# LEGENDE

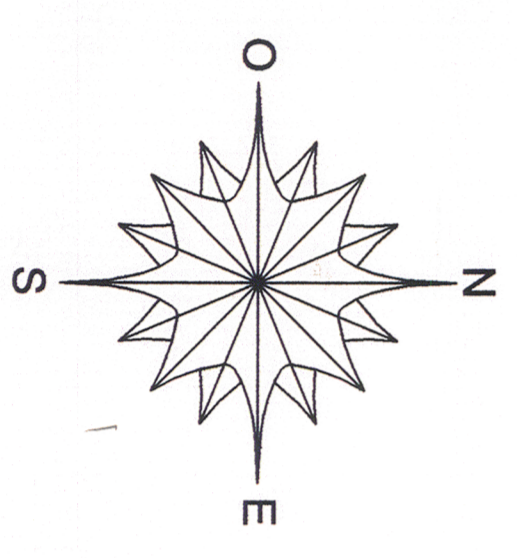
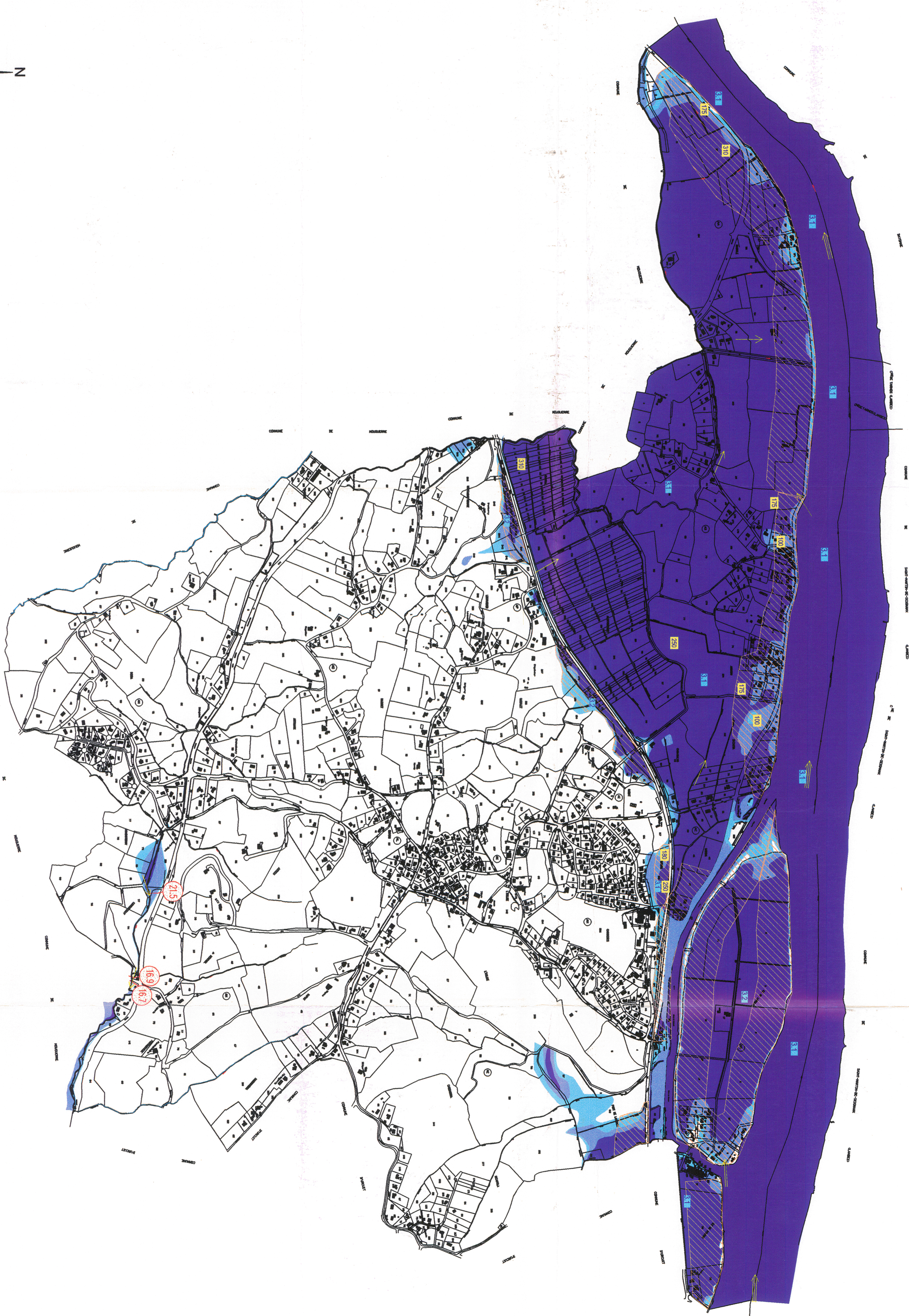


Département des Pyrénées-Atlantiques  
 Préfecture  
 DES PYRÉNÉES-ATLANTIQUES

## COMMUNE DE LAHONCE

### PLAN DE PREVENTION DU RISQUE INONDATION

**CARTE DES ALEAS**  
**Echelle : 1/10000**



Direction  
 Départementale  
 de l'équipement  
 Pyrénées Atlantiques  
 Service  
 Développement  
 Durable  
 Réglementation

**DOSSIER APPROUVE PAR ARRÊTÉ PREFECTORAL**  
**LE : 18 OCT. 2007**

Cité Administrative-Bd Tourasse-64032 PAU Cedex