

PLAN DE PREVENTION DU RISQUE INONDATION












CARTOGRAPHIE DES ALEAS

Commune d'Itxassou

DOCUMENT APPROUVE
par arrêté préfectoral le : 01/04/2022

Versions	Dates	Commentaires
V1	08/04/2019	Cartes initiales
V2	04/07/2019	Cartes modifiées suite à la présentation aux communes
V3	07/10/2019	Cartes modifiées suite aux remarques de la DDT
V4	13/12/2019	Cartes modifiées suite aux remarques de la DDT
V5	22/02/2022	Carte modifiée suite à enquête publique

Légende :

 Cours d'eau	 Courbe isocote et cote crue de référence
 Linéaire d'affluent busé	 Limite de l'étude
 Lit mineur	Analyse hydrogéomorphologique
 Aléa de référence	 Lit mineur
 Faible	 Lit majeur
 Moyen	
 Fort	

