



PREFECTURE  
DES PYRENEES-ATLANTIQUES

# COMMUNE DE BORDERES

## PLAN DE PREVENTION DU RISQUE INONDATION DU LAGOIN

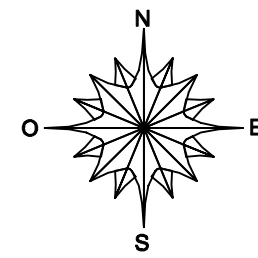
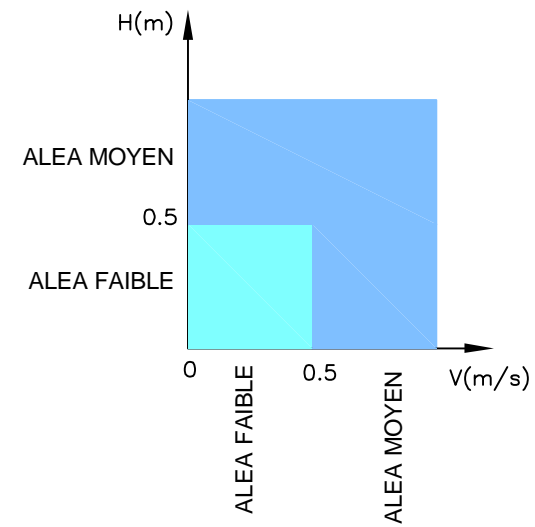
### CARTE DES ALEAS


Echelle :1/5000


**DOSSIER APPROUVE PAR ARRETE PREFECTORAL**  
**LE : 3 août 2005**

Cité Administrative-Bd Tourasse-64032 PAU Cedex

### LEGENDE



 Niveau moyen des plus hautes eaux pour une crue centennale (m NGF)

 Sens de l'écoulement

12/07/2005

