

COMMUNE D'ASCAIN

**PLAN DE PREVENTION
DU RISQUE INONDATION**

CARTE REGLEMENTAIRE

Echelle : 1/5000









Direction
Départementale
des Territoires
et de la Mer des
Pyrénées Atlantiques

Service
Aménagement,
Urbanisme
et Risques
Cité administrative
Boulevard Tourasse
CS 57577
64032 Pau Cedex

**DOSSIER APPROUVE PAR ARRETE PREFECTORAL
LE :**

LEGENDE



-  Zone rouge : construction interdite
-  Zone verte : construction autorisée sous condition
-  Cours d'eau
-  Sens d'écoulement des cours d'eau
-  Limite communale
-  Profil et cote de référence
-  Bâti issu du fond cadastral 2007
-  Bâti issu des données 2013

