

COMMUNE D'AINHOA

PLAN DE PREVENTION DU RISQUE INONDATION

CARTE DES ALEAS

Echelle : 1/5000

Direction
 Départementale
 des Territoires
 et de la Mer des
 Pyrénées Atlantiques

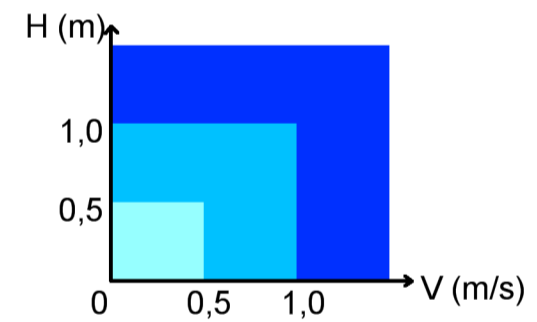
Service
 Aménagement,
 Urbanisme
 et Risques








Cité administrative
 Boulevard Tourasse
 CS 57577
 64032 Pau Cedex

DOSSIER APPROUVE PAR ARRETE PREFECTORAL
LE :

LEGENDE

Définition de l'aléa d'inondation



-  PPRI précédent, approuvé en 1997
-  Zone inondable déterminée par analyse hydrogéomorphologique
-  Cours d'eau
-  Cote de crue de référence en mètre NGF
-  Vitesse d'écoulement en crue
-  Limite communale
-  Limite de zone d'étude

