

**SCHEMA DIRECTEUR
DES EAUX PLUVIALES
DE LA PLAINE DE NAY**

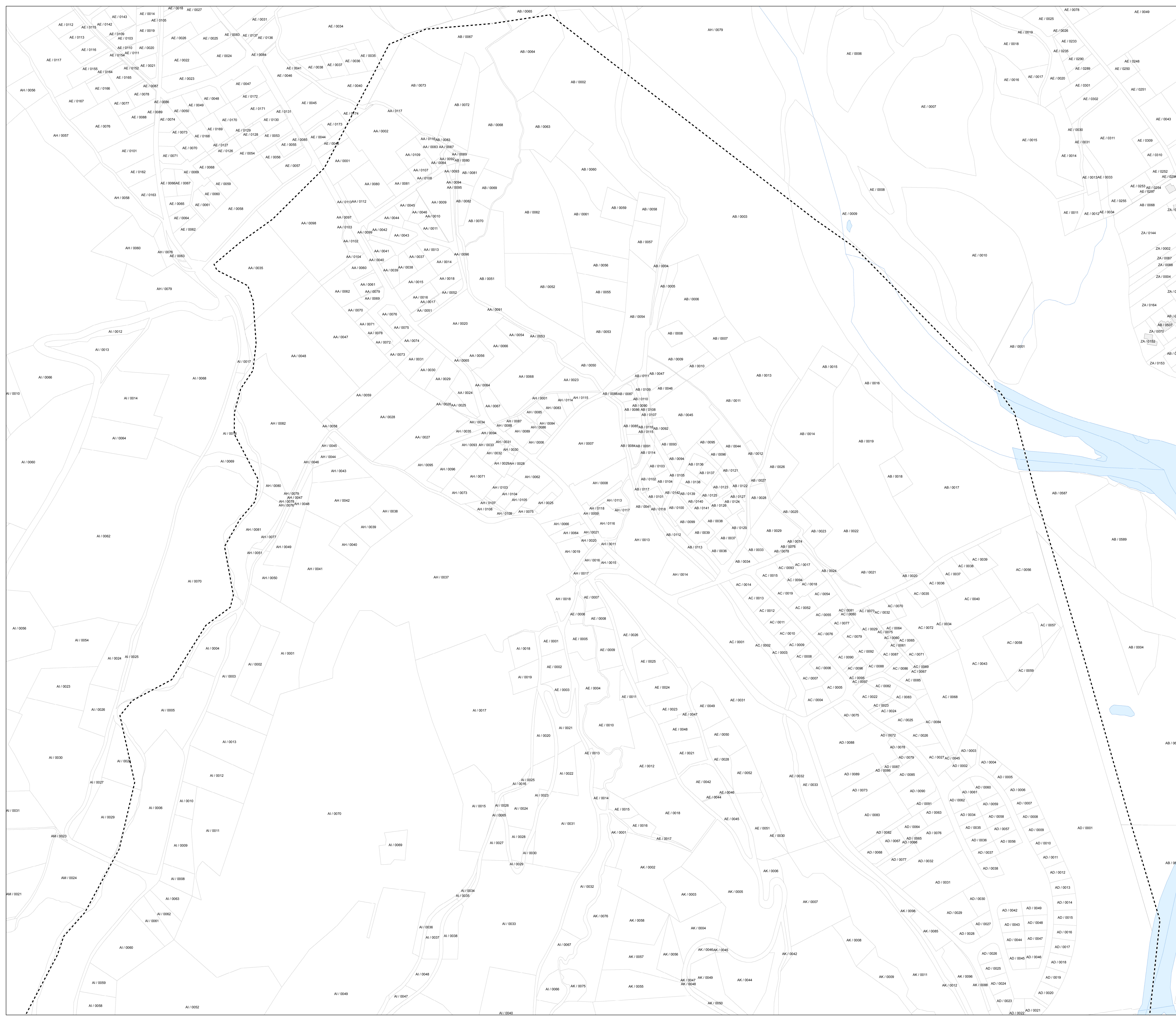

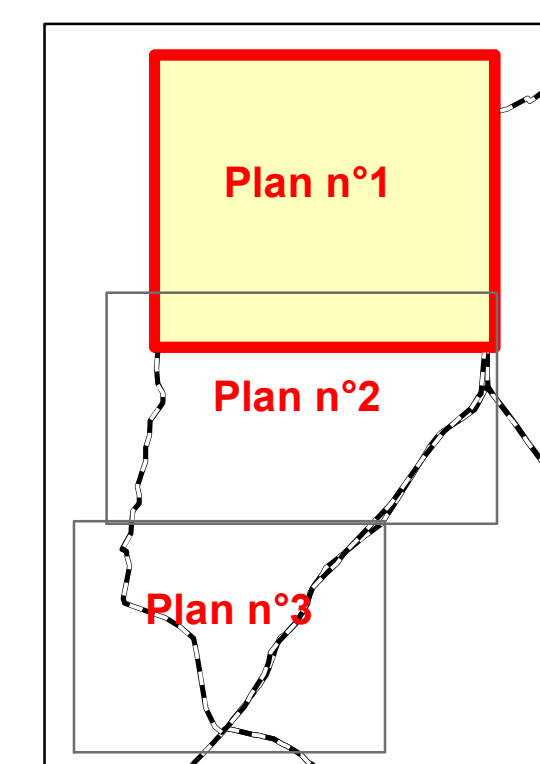
Commune de Narcastet

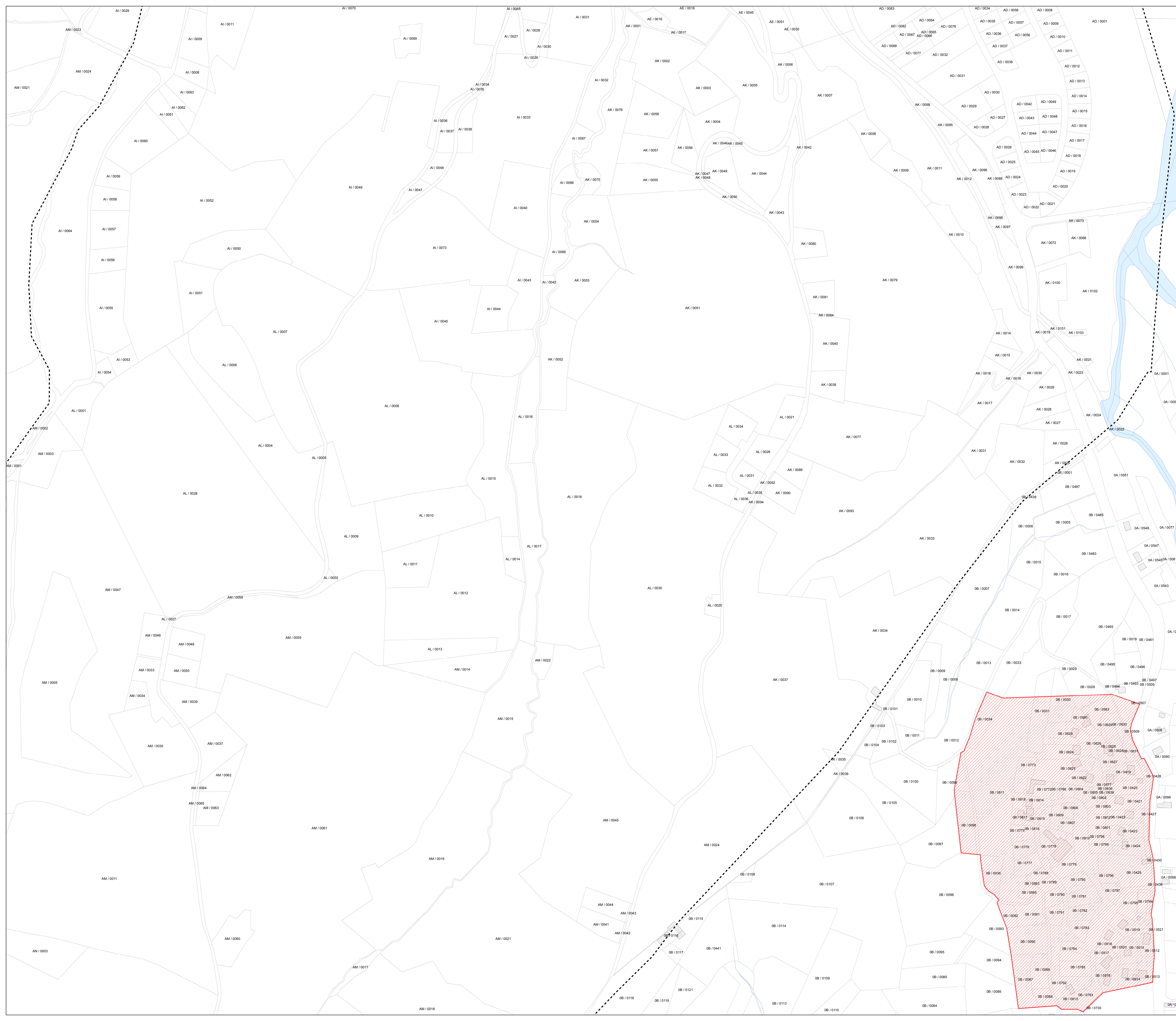
Plan n°1
Date : 19/02/2018
Echelle : 1/2000
Dossier : 140703



Indice	Dates	Modifications	Dessiné	Contrôlé
a	19/02/2018	Emission du plan	JCT	BBN

- Légende**
- Commune de Narcastet
 - - - Emprises libres d'accès pour l'entretien des écoulements
 - Emprises nécessaires pour des aménagements pluviaux
 - Zonage bassin versant sensible

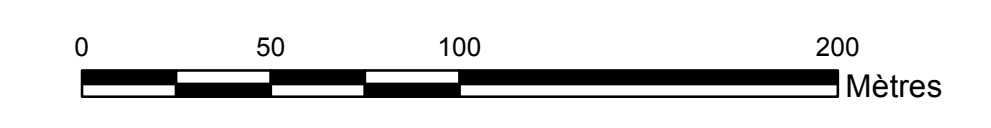
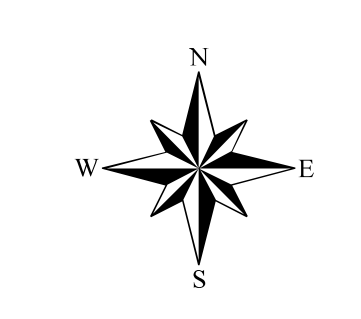
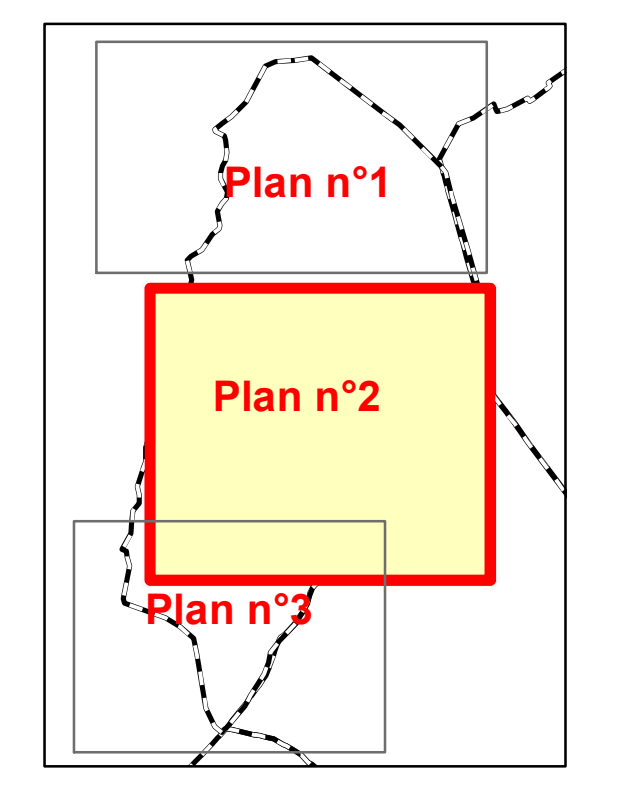




Indice	Dates	Modifications	Dessiné	Contrôlé
a	19/02/2018	Emission du plan	JCT	BBN

Légende

- Commune de Narcastet
- Emprises libres d'accès pour l'entretien des écoulements
- Emprises nécessaires pour des aménagements pluviaux
- Zonage bassin versant sensible



Indice	Dates	Modifications	Dessiné	Contrôlé
a	19/02/2018	Emission du plan	JCT	BBN

- Légende**
- Commune de Narcasset
 - Emprises libres d'accès pour l'entretien des écoulements
 - Emprises nécessaires pour des aménagements pluviaux
 - Zonage bassin versant sensible

