

Commune de  
**Montaut**

**Plan local d'urbanisme**



**5. Orientations d'aménagement**





**SCHEMA DE PRINCIPE D'AMENAGEMENT :**



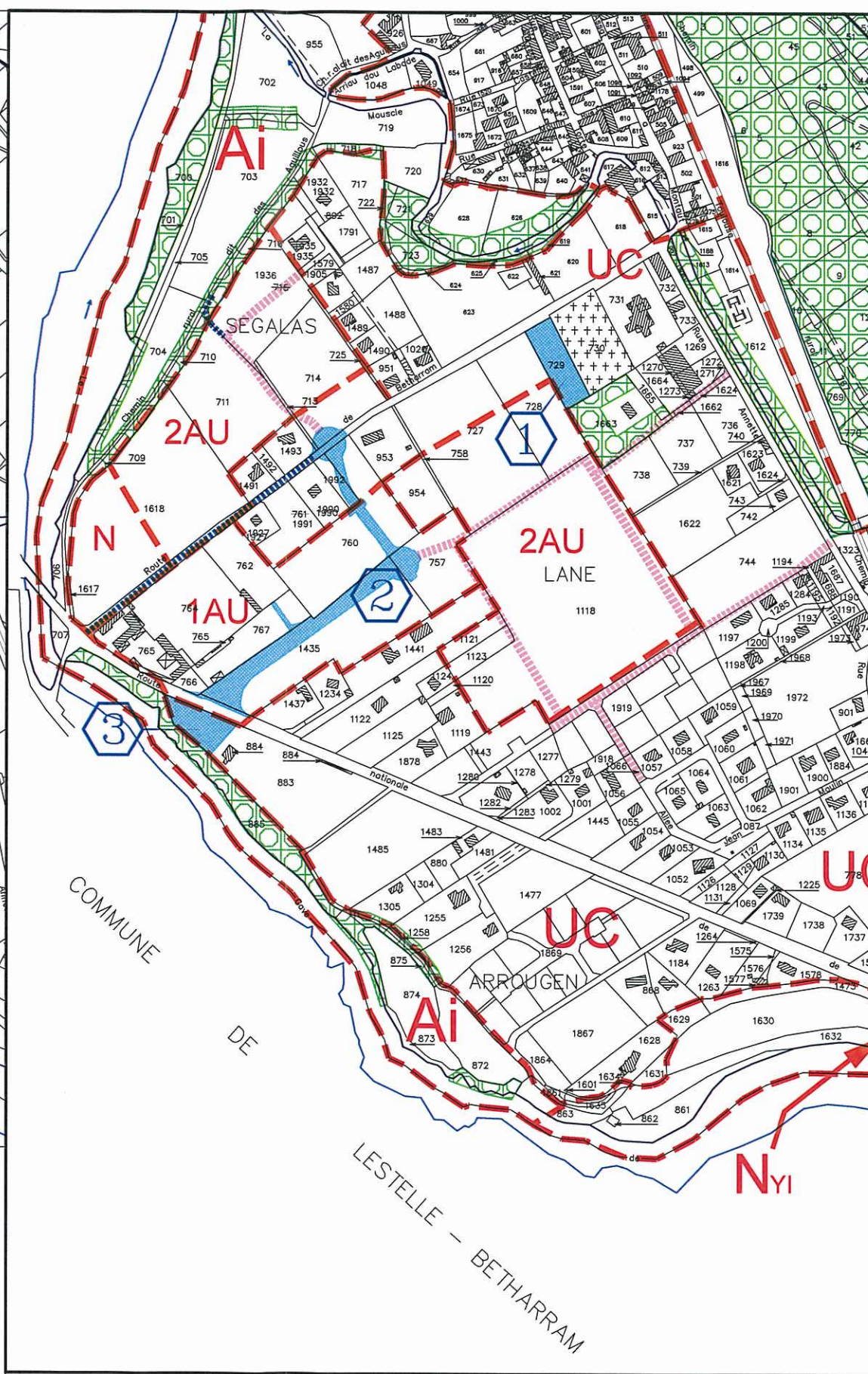
Déplacement du carrefour RD 612 / RD 937



Voirie principale : connexions RD 937 - RD 212 - Bastide



Axes secondaires : désenclavement des secteurs d'urbanisation future



Commune de  
**Montaut**




**PLU**

**5.1 ORIENTATION D'AMENAGEMENT**

**Secteur Lane-Ségaldas**



Agence Publique de Gestion Locale - Service d'Urbanisme Intercommunal  
MAISON DES COMMUNES - Rues Renoir et Courteault - BP.609-84006 PAU CEDEX  
Téléphone 05.59.90.18.28 - Télécopie 05.59.84.59.47



Emplacement réservé  
(cf. tableau ci dessus)



Espaces boisés classés



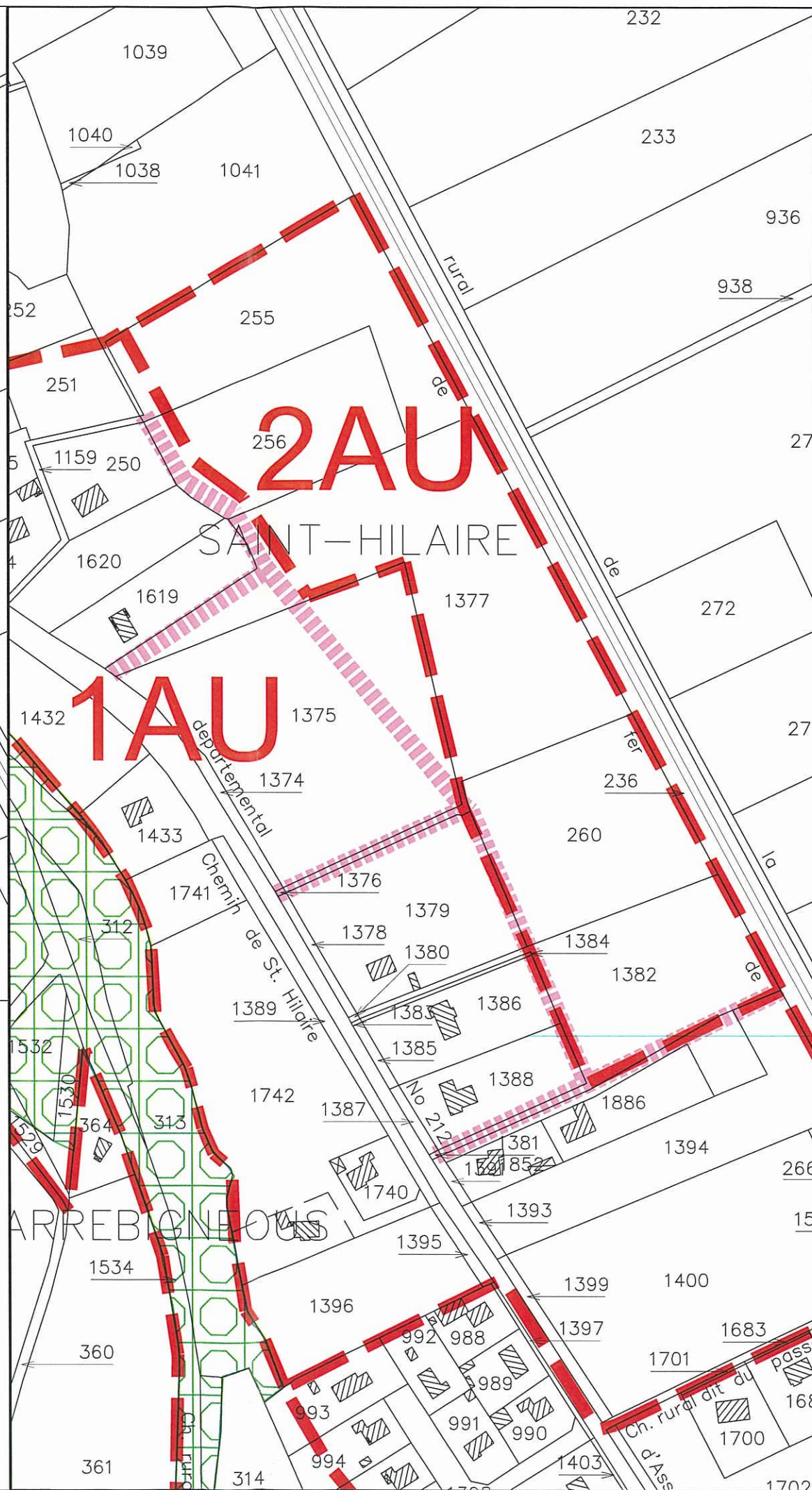
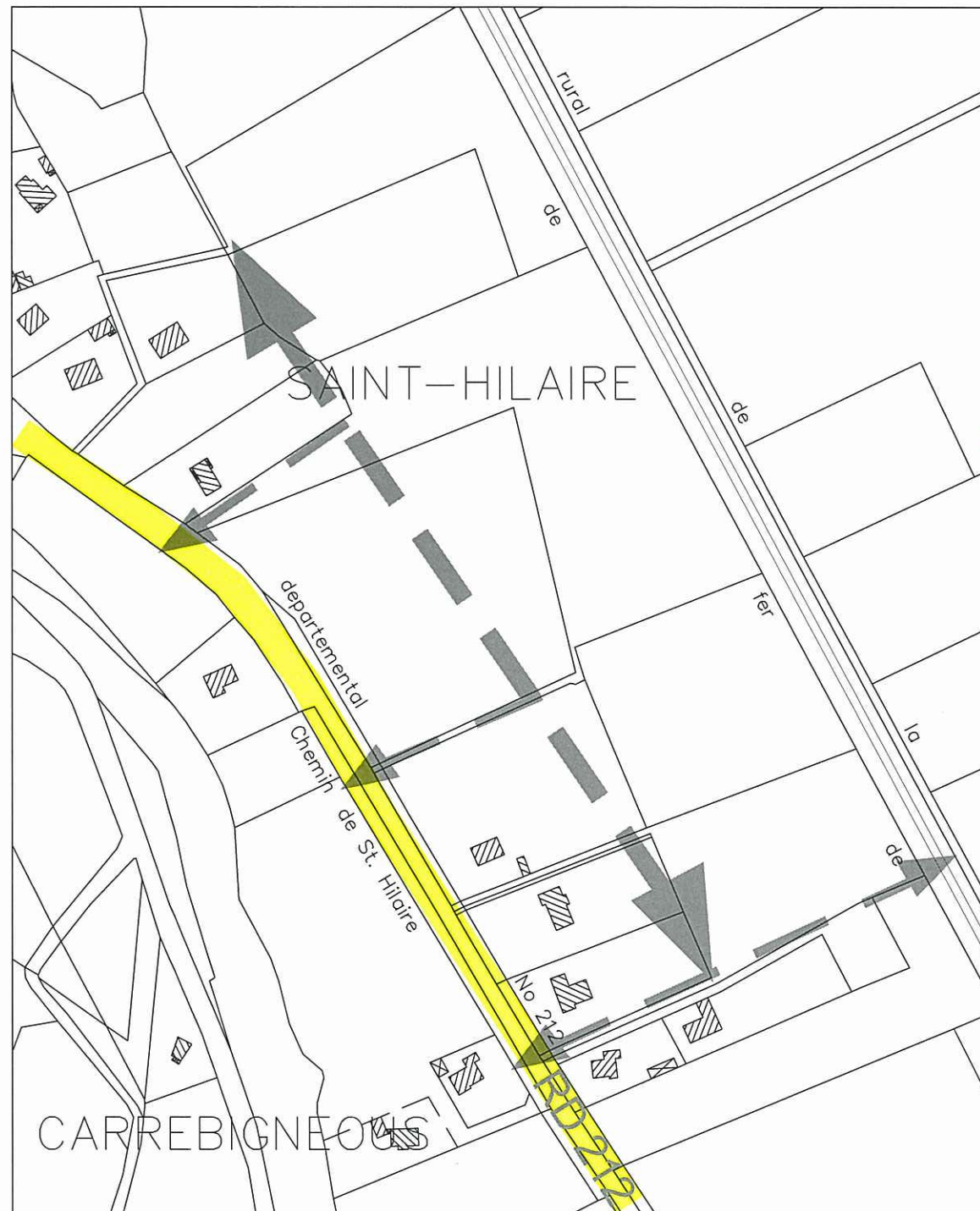
Intentions de voirie



Cheminement piéton

N° ER	DESTINATION	BENEFICIAIRE
1	Extension du cimetière, réserves foncières d'environ 4000 m <sup>2</sup>	Commune
2	Création d'une desserte interne quartiers Ségaldas-Lane	Commune
3	Création d'un carrefour aménagé et d'un parking (environ 2000 m <sup>2</sup> )	Commune





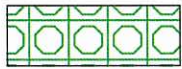
Commune de  
**Montaut**

**PLU**

**5.2 ORIENTATION D'AMENAGEMENT**

**Secteur Saint Hilaire**

Agence Publique de Gestion Locale - Service d'Urbanisme Intercommunal  
MAISON DES COMMUNES - Rues Renoir et Courteault - BP.609-64006 PAU CEDEX  
Téléphone 05.59.90.18.28 - Télécopie 05.59.84.59.47

 **Espaces boisés classés**

 **Intentions de voirie**

**SCHEMA DE PRINCIPE D'AMENAGEMENT :**

La création d'un axe de desserte nord ouest / sud est :

- sert de support à une urbanisation en épaisseur (1AU-2AU)
- limite le nombre de sorties sur la RD 212