







zone assainissement collectif	
ZONAGE	
Déversoir d'orage	
Poste de mise en charge	
Réseau sous pression	
Réseau séparatif	
Réseau unitaire	

RESEAU ASSAINISSEMENT COLLECTIF

LEGENDE

DEPARTEMENT DES PYRENEES-ATLANTIQUES

COMMUNE DE LESTELLE-BETHARRAM

ZONAGE ASSAINISSEMENT

Zonage

Réseau assainissement collectif existant

Echelle : 1/5000ème

20/01/2011

la position et la nature des canalisations et la géométrie des fonds de plan sont donnés
à titre indicatif - toute précision nécessaire sera confirmée par relevé de terrain

Etabli par :
2AE
technopole Hélioparc
2, avenue Pierre Angot
64 053 PAU Cedex 9
2ae.64@orange.fr

