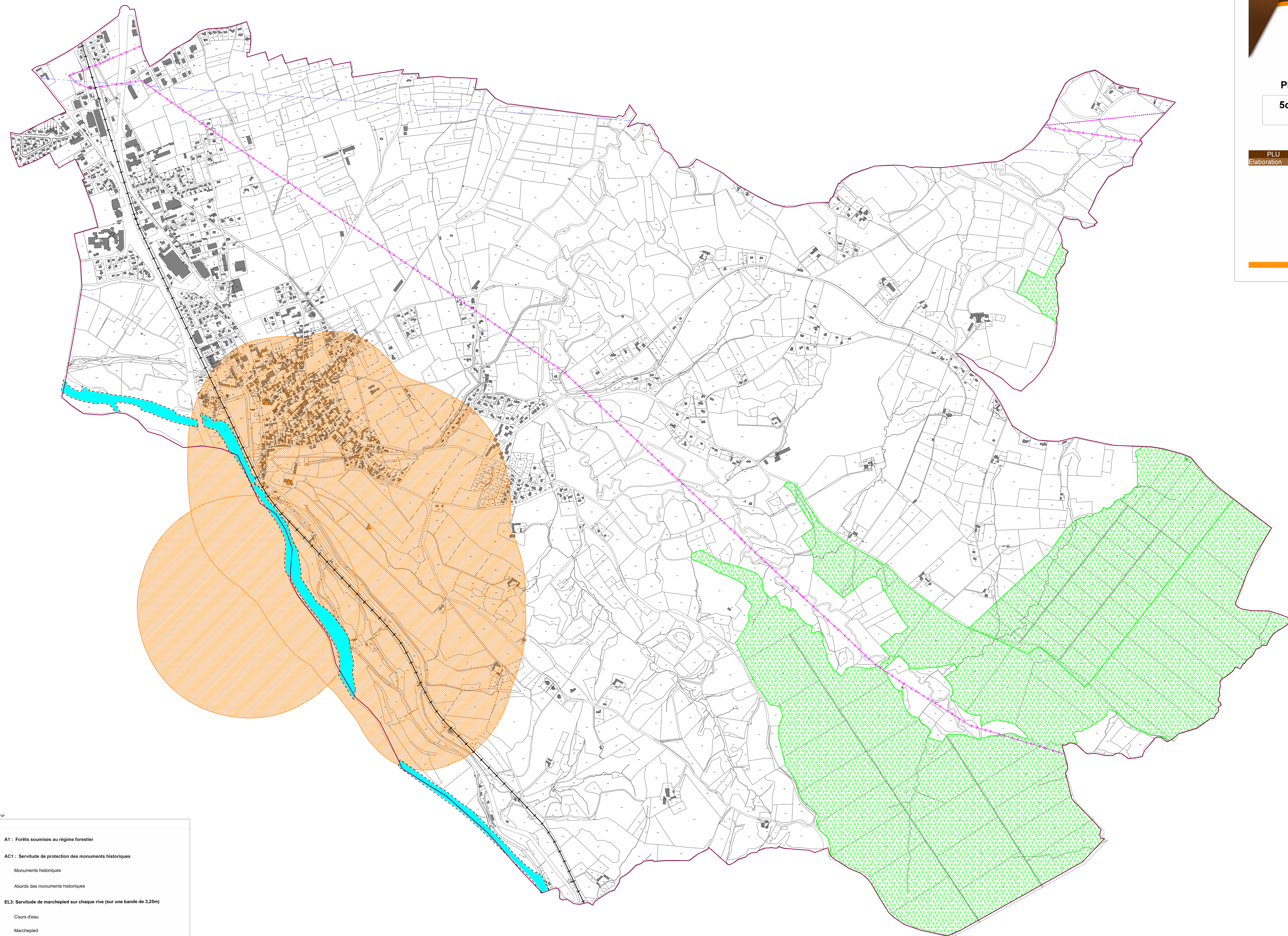













PLAN LOCAL D'URBANISME
5c – PLAN DES SERVITUDES
D'UTILITE PUBLIQUE

| PLU | Prescrit | Arrêté | Approuvé |
|-------------|----------|----------|----------|
| Elaboration | 29/04/14 | 28/10/16 | |

Le Maire,
 Jean SAINT-JOSSE



Source: Cadastre © DDFRP

-  A1 : Forêts soumises au régime forestier
-  AC1 : Servitude de protection des monuments historiques
-  Monuments historiques
-  Abords des monuments historiques
-  EL3: Servitude de marche pied sur chaque rive (sur une bande de 3,25m)
-  Cours d'eau
-  Marche pied
-  I3: Servitude relative aux canalisations de gaz
-  I4: Servitude relative à l'établissement des canalisations électriques
-  PT2 : Servitude de protection des centres radioélectriques contre les obstacles
-  T1 : Servitude relative aux voies ferrées