

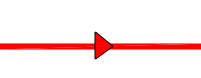








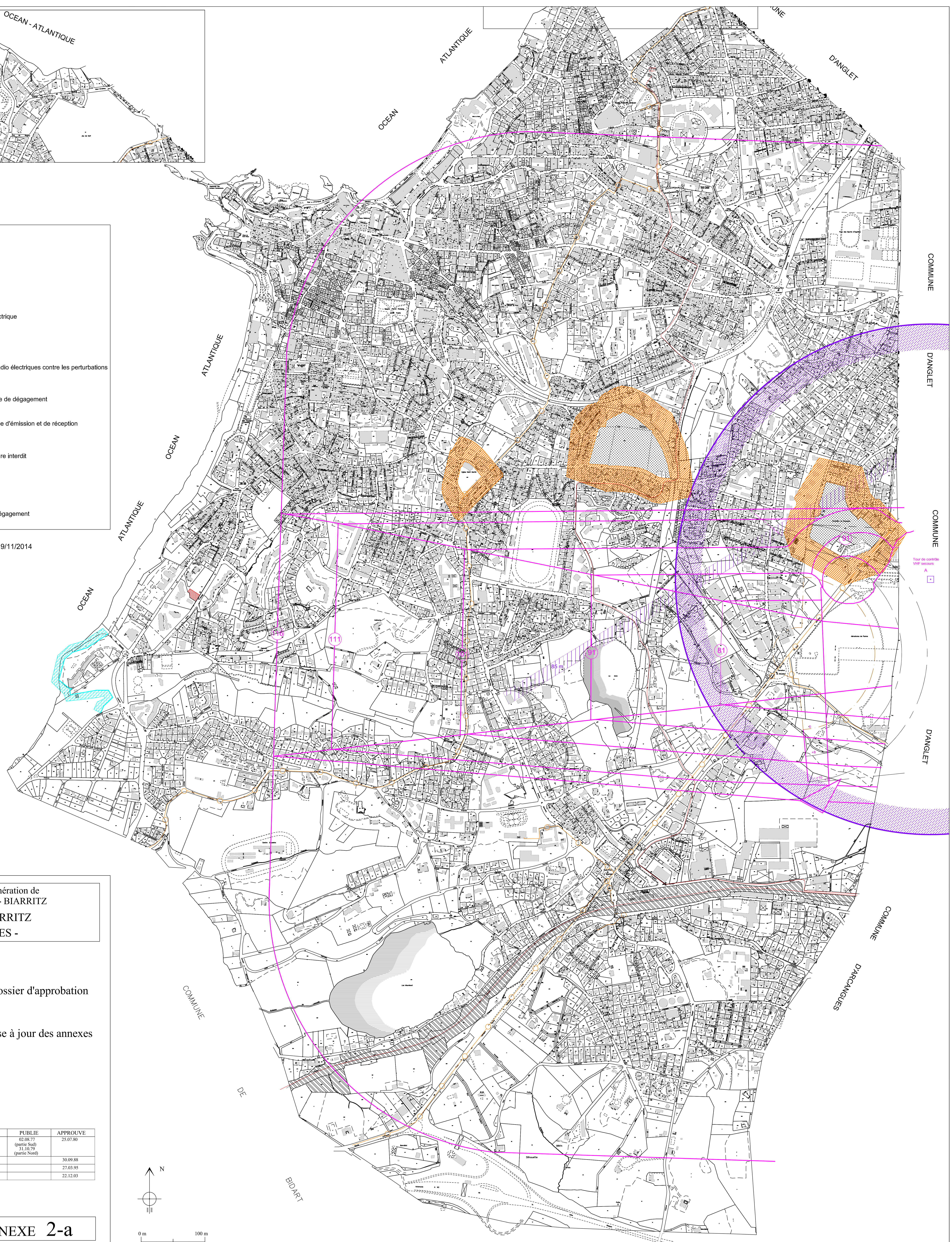
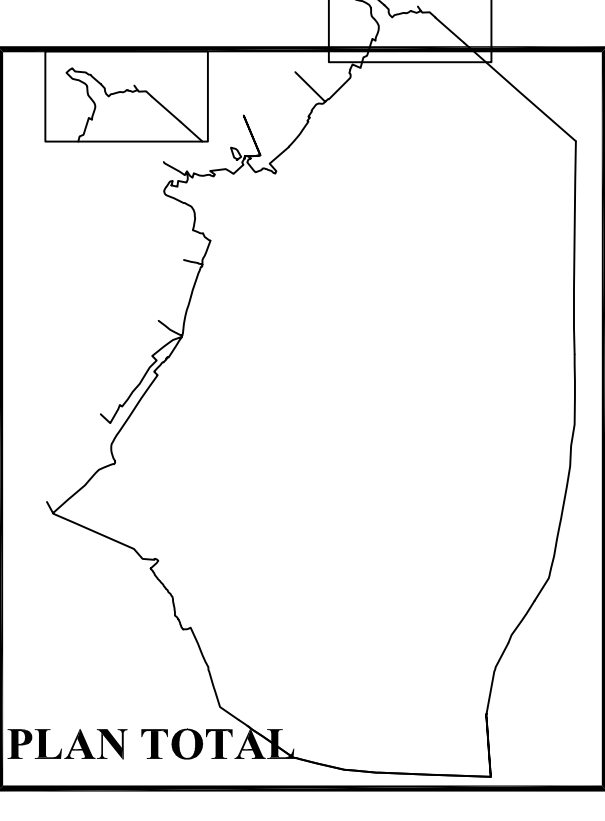


-  EL9 - Passage sur le littoral
-  I3 - Réseaux de gaz
-  I4 - Distribution d'énergie électrique
-  Int - Cimetières
-  PT1 - Centres de réception radio électriques contre les perturbations électromagnétiques
-  PT1 - Liaison hertzienne zone de dégagement
-  PT2 - Centres radio électrique d'émission et de réception contre les obstacles
-  PT2 - Obstacle de toute nature interdit
-  T1 - Chemin de fer
-  T4 - T5 - Aéronautique de dégagement
-  Servitude d'usage AP du 19/11/2014

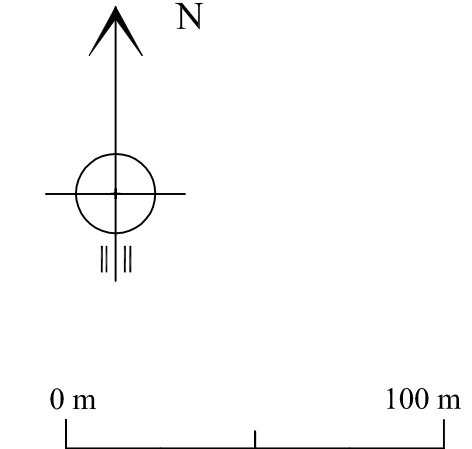


Communauté d'Agglomération de  
BAYONNE - ANGLET - BIARRITZ  
P.L.U. DE BIARRITZ  
- SERVITUDES -



Dossier d'approbation  
Mise à jour des annexes

P.L.U. (ex. P.O.S.)	PRESCRIT	ARRETE	PUBLIE	APPROUVE
ELABORATION	14.11.75	04.07.77 (partie Sud) 02.09.79 (partie Nord)	02.08.77 (partie Sud) 31.10.79 (partie Nord)	25.07.80
REVISION n°1	04.12.85	10.07.87		30.09.88
REVISION n°2	16.07.91	13.06.94		27.03.95
REVISION n°3	04.02.02	30.04.03		22.12.03



Réf. Fiche : 1186 - Ville de Biarritz - P.L.U. Plans & Cartes Servitudes/Servitudes  
Réf. Inap. : Impression Biarritz P.L.U. Servitudes/2006.gd