











**LEGENDE**

-  Limite de zone
-  Emplacement réservé
-  Emplacement réservé pour élargissement de voie
-  Espace Boisé Classé  
En application de l'art. L113-1 du Code de l'Urbanisme
-  Arbres isolés repéré au titre des Espaces Boisés Classés
-  Élément du paysage identifié et localisé  
En application de l'art. L151-19 du Code de l'Urbanisme
-  Bâti d'intérêt architectural et/ou patrimonial  
En application de l'art. L151-19 du Code de l'Urbanisme
-  Zone inondable (Enveloppe type centennale) reportée d'après Atlas des zones inondables - 5ème phase Bassin du Luy de France
-  Bâti nouveau ne figurant pas sur le fond de plan cadastrale (Mise à jour 2019)
-  Courbe de niveau (Pas de 5m)


**LISTE DES EMPLACEMENTS RESERVES**

| N° | INTITULE   | AU BENEFICE DE |
|----|--|----------------|
| 1  | Elargissement du chemin de Tuzlet  | Commune        |
| 2  | Création d'un chemin de promenade et d'entretien du ruisseau de l'Arriou                   | Commune        |
| 3  | Fin de la liaison piétonne reliant Anos/St Armou à Maucor                                  | Commune        |
| 4  | Liaison piétonne reliant Anos/St Armou à Maucor et descentement du chemin communal         | Commune        |
| 5  | Liaison piétonne depuis la zone 2AU vers le centre bourg                                   | Commune        |
| 6  | Epurateur naturel végétalisé des eaux usées hors pluvial                                   | Commune        |
| 7  | Création d'une voie douce et création d'ouvrages permettant la collecte des eaux pluviales | Commune        |
| 8  | Création d'un bassin tampon d'eaux pluviales   | Commune        |

**P.L.U.**  
Plan Local d'Urbanisme  
**BERNADETS**

[Dossier d'Approbation](#)

**PLAN DE ZONAGE**

|   |   |
|---|---|
| ELABORATION   | 07/04/2008                                    |
| Débat PADD  | 28/07/2016                                    |
| ARRET   | 21/06/2018                                    |
| ENQUETE PUBLIQUE  | 04/04/2019 au 07/05/2019                      |
| APPROBATION   |   |
|  A. Virel-Dulic architecte d.p.l.g.<br>urbaniste o.p.s. et<br>architecte du patrimoine | <b>5A</b><br>Echelle: 1/5000°<br>Janvier 2020 |