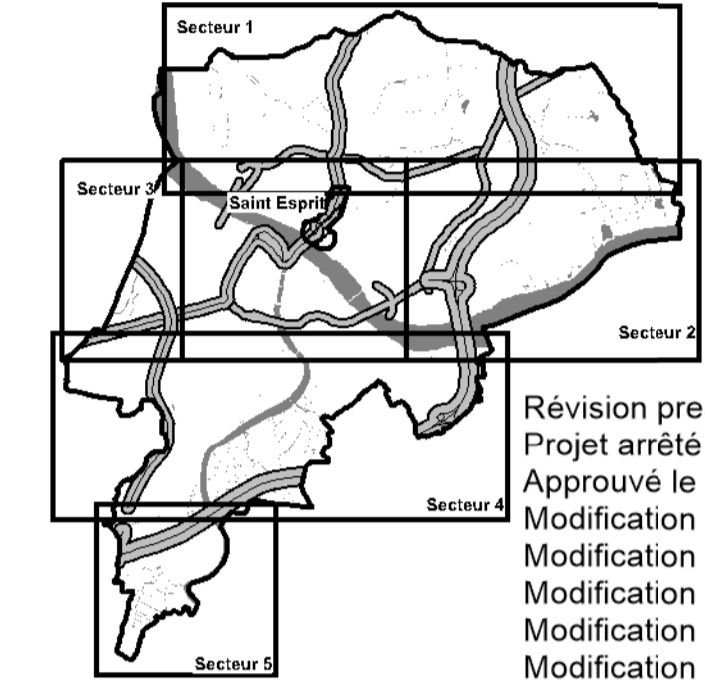


3B.5

Zone : Saint Esprit
UAp
Echelle : 1 / 1 000



Révision prescrite le 28 Mars 2003
Projet arrêté le 23 Juin 2006
Approuvé le 25 Mai 2007
Modification n° 2 approuvée le 13 février 2009
Modification n° 3 approuvée le 18 décembre 2009
Modification n° 6 approuvée le 22 juillet 2011
Modification n° 8 approuvée le 19 juillet 2013
Modification n° 10 approuvée le 16 décembre 2015


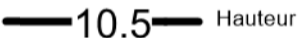






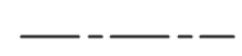

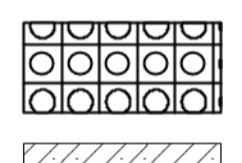

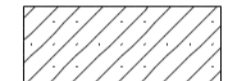



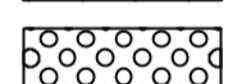
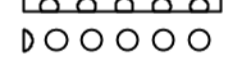

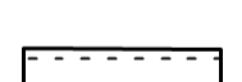
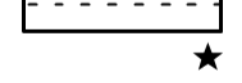






Modification n° 13 approuvée le 10 mars 2018

Edition du 16 février 2018

CAPB / SIG-GEOMATIQUE (JPL)

Plan Local d'Urbanisme

C.I. Pièce 3B.14
Plan masse
Secteur
Pôle Santé Mobilité de la Gare

- | | | | |
|---|--|---|--|
|  | Limite de zone |  | 10.5 Hauteur |
|  | Limite de secteur |  | Zone inconstructible |
|  | Alignement et continuité obligatoire |  | Edifice identifié au titre du L511-19 (protection totale ou partielle) |
|  | Alignement obligatoire |  | Emplacement réservé |
|  | Marge de reculement (reculement en mètres) |  | Emplacement réservé pour voie à élargir (largeur de voie en mètres) |
|  | ESPACE BOISE CLASSE A CONSERVER, A PROTEGER OU A CREER |  | Numéro d'ER |
|  | Zone inconstructible | | |
|  | Hauteur de toiture spécifique (en mètres) | | |
|  | Hauteur de façade spécifique (en mètres) | | |
|  | Périmètre de protection de la prison | | |
|  | Plantation à réaliser | | |
|  | Plantation à réaliser | | |
|  | Element paysager à protéger au titre du L 151-19 | | |
|  | Element paysager à protéger au titre du L 151-19 | | |
|  | Ensemble bâti à protéger au titre du L 151-19 | | |
|  | Elément bâti à protéger au titre du L 151-19 | | |
|  | L 151-41-5 | | |
|  | Orientation d'aménagement | | |
|  | L111-6 | | |
|  | Secteur Sauvegardé | | |
|  | Plan Masse | | |

HT: 4.5

HF: 10.9

HF: 12.6