


 Limite du secteur à plan masse

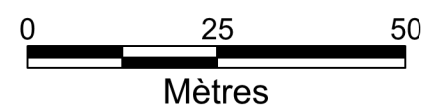
 Hauteur de façade et de toiture spécifique

 Emprise maximum d'implantation des constructions

 Emplacement réservé

 Emplacement réservé pour voie à élargir (largeur de voie en mètres)

 Numéro d'ER



Plan Local d'Urbanisme

3B.11

Site Paul Pras Secteur à Plan Masse

Révision prescrite le 28 mars 2003
Projet de révision arrêté le 23 juin 2006
Révision approuvée le 25 mai 2007

Modification n° 9 approuvée le 21 janvier 2014

Echelle : 1/1 000 ème

Edition du 13 janvier 2014



Communauté d'Agglomération
Côte Basque - Adour

