

Commune de **BAUDREIX**



Plan Local d'Urbanisme

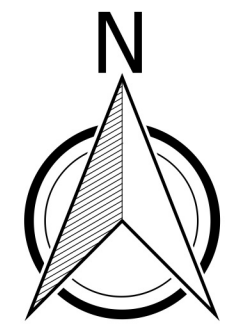
Servitudes d'utilité publique et autres informations diverses
















Echelle : 1/2000°

Vu pour être annexé à la délibération de Conseil Municipal en date du 16 février 2017 approuvant le PLU.

Agence Publique de Gestion Locale - Service d'Urbanisme Intercommunal
Maison des Communes - rue Auguste Renoir - B.P.620 - 64006 PAU CEDEX
Tél 05.59.90.84.59.47 - Courriel : service.urbanisme@apg64.fr

100 0 100 m



- Légende**
-  bâtiment élevé
 -  périmètre recoprote bat élevé soumis au RSD
 -  mise à jour du bât
 -  bâti
 -  réseau hydrographique
 - captage d'eau potable :**
 -  AS1 : périmètre de protection immédiat
 -  AS1 : périmètre de protection rapproché
 -  AS : captage d'eau potable
 -  EL3 : Haisage - marchepied
 -  16 : Mines et carrières
 -  T1 : Voie ferrée
 - plan de Prévention des Risques d'Inondation :**
 -  Zone jaune : zone d'expansion des crues
 -  Zone orange : soumise à des risques importants
 -  Zone rouge : soumise à des risques importants
 -  Zone verte : urbanisation possible sous réserves