

Commune de

Arudy



Plan Local d'Urbanisme

Document graphique 2

1:15000








Vu pour être annexé à la délibération de Conseil Communautaire en date du 22/02/2011 approuvant le projet de PLU.



Agence Publique de Gestion Locale - Service d'Urbanisme
Intercommunal
Maison des Communes - rue Auguste Renoir - CS40609
64006 PAU CEDEX
Tél : 05.59.90.84.59.47 - Télécopie : 05.59.84.59.47
Courriel : service.urbanisme@apgl64.fr

Indications réglementaires

Limites de zones du PLU :

-  A : zone agricole
-  N : zone naturelle
-  NL : zone naturelle à vocation d'équipements de sport et de loisirs
-  NY : zone naturelle (carrière)
-  Espace boisé classé
-  Secteur orientation d'aménagement
-  Espace boisé (valeur indicative)

