

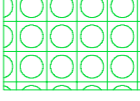




LEGENDE

-  Périmètre de la commune
-  Noms et limites de zone ou de secteur
-  Espaces boisés classés
-  Emplacements réservés et numéros
-  Largeur d'emprise des voies

EMPLACEMENTS RÉSERVÉS EN VUE DE LA RÉALISATION DE PROGRAMMES DE LOGEMENTS (AU TITRE DU L. 1242 DU CODE DE L'URBANISME)		
NUMÉRO	DESTINATION	COLLECTIVITÉ, SERVICE OU ORGANISME PUBLIC BÉNÉFICIAIRE
A	Création d'une voie de desserte (largeur: 5 m)	Commune