

**COMMUNAUTE D'AGGLOMERATION
PAYS BASQUE**

**VILLE D'ANGLET
PLAN LOCAL D'URBANISME**



4 A - 5 - Plan d'assemblage
Echelle 1 / 6000

- Approuvé le 14 juin 2013
- Modification simplifiée N°1 adoptée le 27 septembre 2013
 - Modification N°1 approuvée le 23 septembre 2015
 - Modification simplifiée N°2 adoptée le 13 avril 2016
 - Modification simplifiée N°3 adoptée le 21 décembre 2016
 - Modification N°2 et N°3 approuvées le 5 avril 2017
 - Modification simplifiée N°4 adoptée le 23 septembre 2017
 - Modification N°4 approuvée le 30 juillet 2019
 - Modification N°5 approuvée le 24 octobre 2020
 - Modification N°6 approuvée le 9 juillet 2022

MECDU approuvée en Conseil municipal le 19 juin 2024



Edition de juillet 2024
 Réalisation CAPB/DGASTAND/FRITIT (JPL)





ZONAGE

A	A
IAUa	IAUa
IAUb	IAUb
IAUc	IAUc
IAUd	IAUd
IAUe	IAUe
N	N
Ncu	Ncu
Ner	Ner
NK	NK
UA1	UA1
UA2	UA2
UB	UB
UC1	UC1
UC2	UC2
UC3	UC3
UC4	UC4
UE1	UE1
UE2	UE2
UE3	UE3
UI	UI
UT	UT
UT1	UT1
UT2	UT2
UV	UV

PRESCRIPTIONS

Prescriptions surfaciques
BANDE DES 100 METRES (article L146-4 du CU)

INFORMATIONS
Informations du site institutionnel à la date de la révision générale (2013)
(des données plus récentes sont consultables sur le site
<https://www.georisques.gouv.fr/donnees/bases-de-donnees>)

 Risque de mouvements de terrain par retrait et gonflement des argiles
 Risque de mouvements de terrain (éboulement)

