

CARTE COMMUNALE

Document graphique



ECH. 1/15000

Vu pour être annexé à la délibération du Conseil Municipal en date
du approuvant la Carte Communale





Agence Nationale de Gestion Locala - Service d'Urbanisme Intercommunal
11 rue de la République - 59100 LONÇON - Téléphone : 03 59 51 13 26 - Télécopie : 03 59 51 49 47

LEGENDE

Indications réglementaires

-  Secteur où les constructions sont autorisées
-  Secteur où les constructions ne sont pas autorisées, à l'exception de l'habitation, du changement de destination, la réfection ou l'entretien des constructions existantes, des constructions nécessaires à des équipements collectifs, à l'exploitation agricole ou forestière et à la mise en valeur des ressources naturelles.

Indications à titre d'information

-  Principaux boisements
-  Réseau hydrographique
-  Bâtiment d'élevage au RSD (périètre de proximité de 50m)
-  Exploitation agricole classée (périètre de proximité de 100m)

