


Commune de
LABATMALE

CARTE COMMUNALE

Document graphique



Ech: 1/3500

Vu pour être annexé à la délibération du Conseil Municipal en date du..... approvant la Carte Communale.




 Agence Publique de Gestion Locale - Service d'Urbanisme Intercommunal
MAISON DES COMMUNES - Rue Bivort et Courbaux - Courbaux - 05.59.84.15.28
Téléphone 05.59.84.15.28 - Télécopie 05.59.84.15.47

LEGENDE

Indications réglementaires

-  Secteur où les constructions sont autorisées
-  Secteur où les constructions ne sont pas autorisées, à l'exception de l'adaptation ou changement de destination des constructions existantes ou des constructions et installations nécessaires à des équipements collectifs, à l'exploitation agricole ou forestière et à la mise en valeur des ressources naturelles.

Indications à titre d'information

-  Princiyeaux boisements
-  Bâtiment d'élevage au RSD (définition de superficie de 50 m)
-  Exploitation agricole classée (définition de superficie de 100 m)